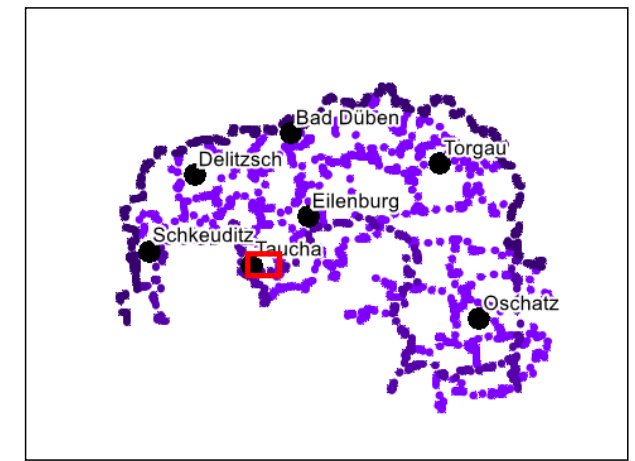




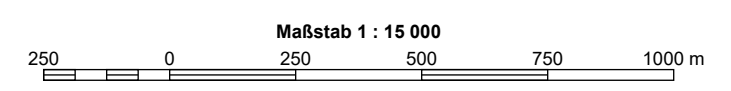
ENTWURF Anlage 1: Übersichtskarte zur Verordnung des Landratsamtes Nordsachsen zur Änderung der Abgrenzung des Landschaftsschutzgebietes "Parthenaue - Machern" vom



 Ausgliederungsfläche-Partheblick

Torgau, den _____

(Siegel)  Dr. Rexroth
1. Beigeordneter



Kartengrundlage: Digitale Topographische Karte 1 : 30.000
Auszug aus den Geobasisdaten, Quelle: GeoSN, dl-de/by-2-0

Für die Richtigkeit nachrichtlich übernommener Daten Dritter wird keine Gewähr übernommen.

Herausgeber: Landratsamt Nordsachsen
Untere Naturschutzbehörde